



Klankbordgroep Een nieuwe toekomst voor de Amstelzone

Klankbordgroep: 5 november 2024

Programma

- Introductie/korte voorstelronde
- Ontwikkelingen transformatie Amstelzone
- Verkeerssituatie Amstelzone
- Terugkoppeling bijeenkomst 5/11
- Sluiting



Korte voorstelronde

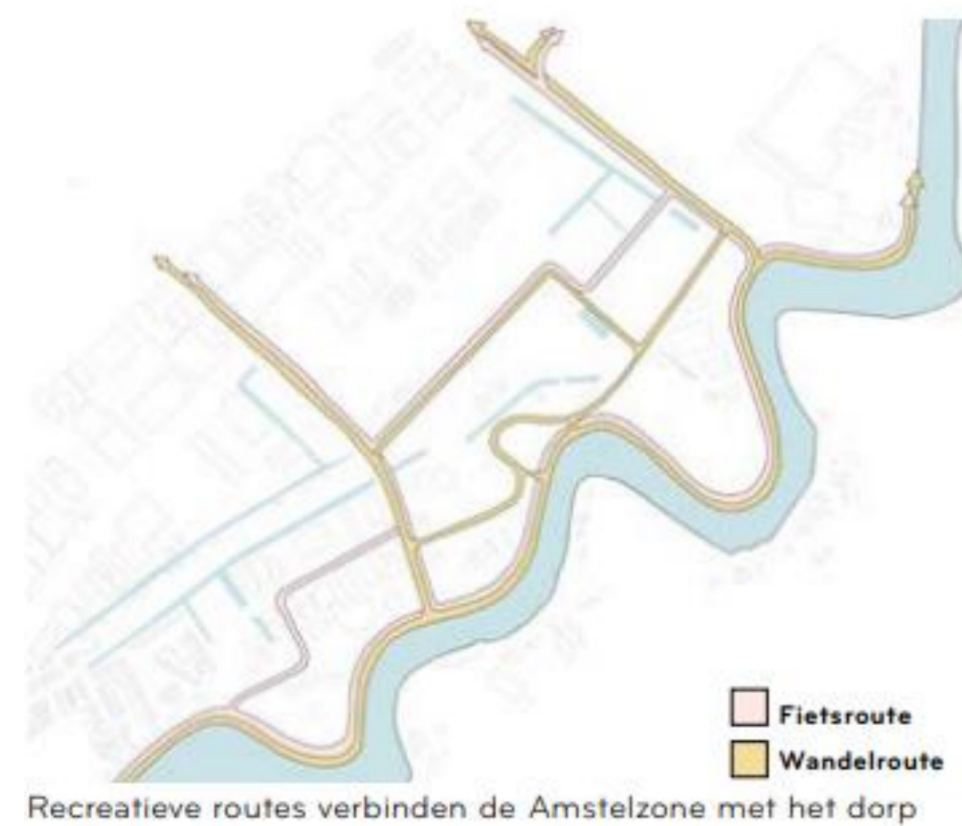
- Naam
- Welke groep vertegenwoordig je?



Ontwikkelstrategie Amstelzone

GLOBAL PROGRAMMA

-  **19.000m²** huidige bedrijvigheid (t/m categorie 4.1)
-  **8.000m²** nieuwe bedrijvigheid (categorie 2/3)
-  **800** nieuwe woningen (30% sociaal, 40% middelduur)
-  **31.500m²** oppervlaktewater
-  **Energie:** zon op daken



Verkeerssituatie Amstelzone

- Uitgangspunten
- Ingebrachte probleemdefinitie(s)
- Probleemdefinities samen aanvullen
- Probleemdefinities samen prioriteren
- Mogelijke varianten



Ingebrachte probleemdefinitie(s)

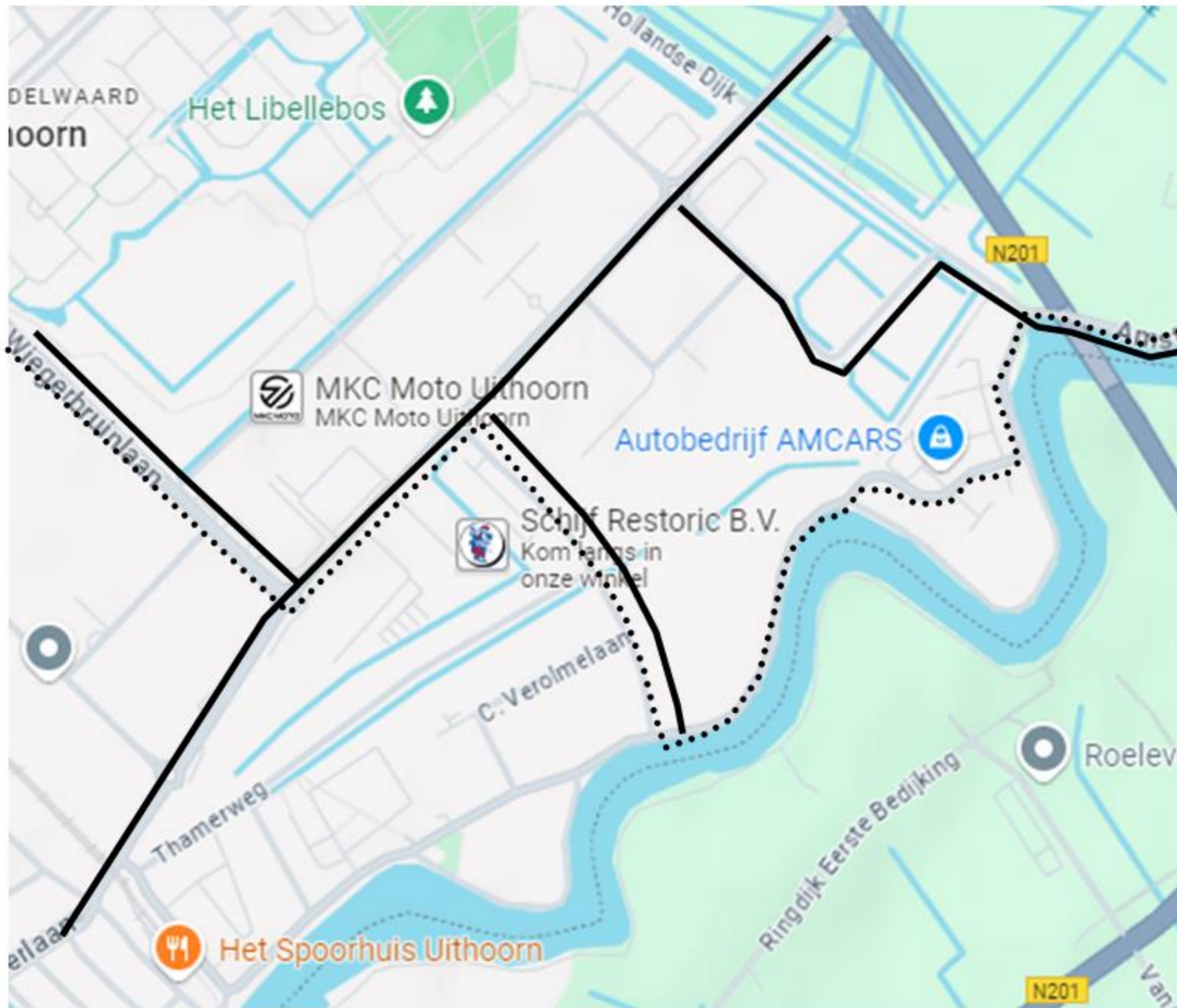
- Wielrenners worden als hinderlijk ervaren
- Auto's rijden te hard op de Amsteldijk-Noord en Handelsweg
- Onvoldoende verlichting op deel Amsteldijk-Noord
- Onoverzichtelijk kruispunt Molenlaan/Amsteldijk-Noord

Probleemdefinitie(s) samen aanvullen



Probleemdefinitie(s) samen prioriteren

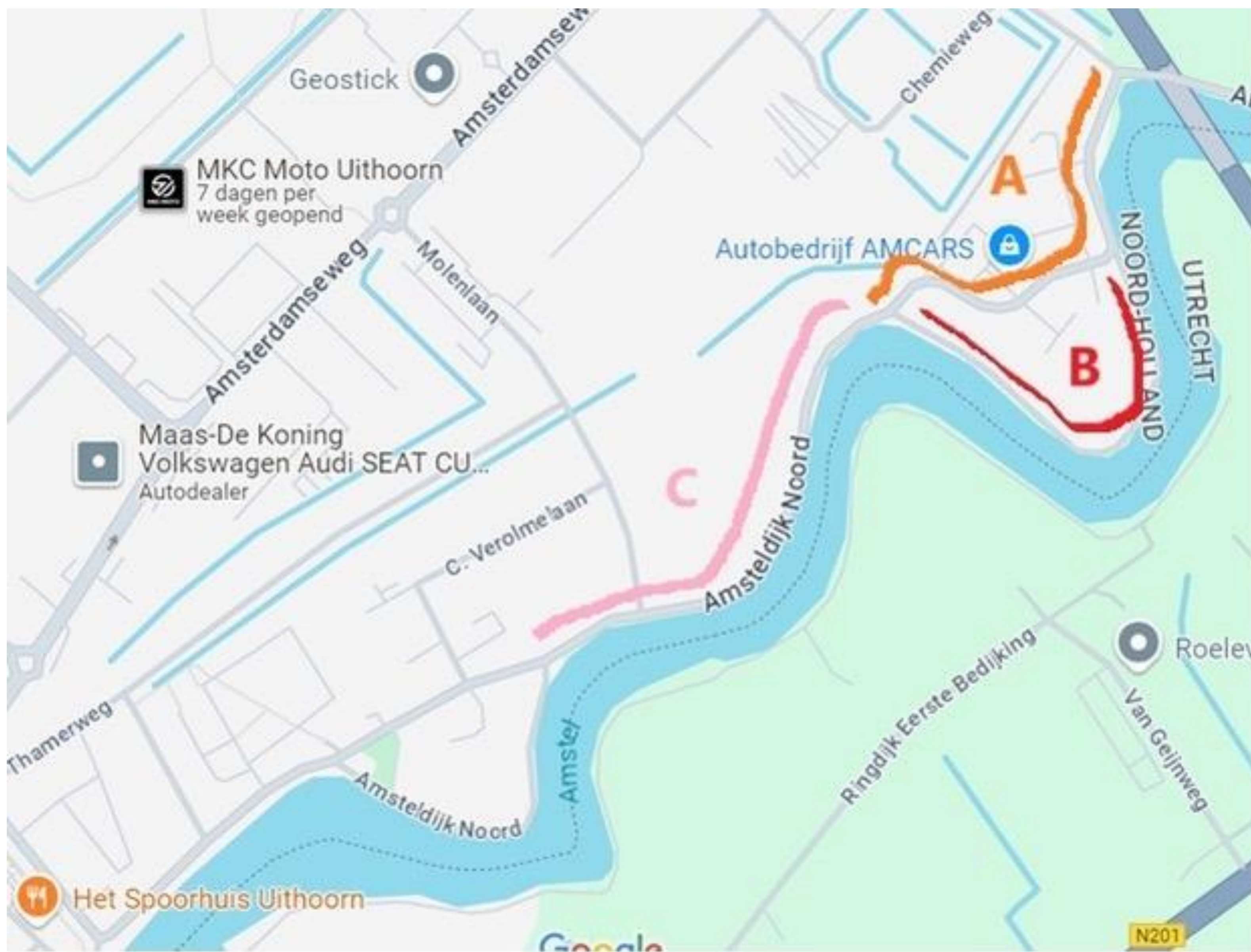




Huidige situatie

Kaart 1: ingericht als 50 km/uur wegen (zwarte lijn) en buslijn 149 (zwart gestippeld)





oord
d-Holland
reet View
er datums bekijken



Terugkoppeling 5/11

- Handhaving
 - Boten
 - Cindu kantoor
 - Bouwsels

- Overhangend groen
- Afschermd wand



